

Gemeinde Steffisburg
Gemeinde Fahrni
Oberingenieurkreis I
Tiefbauamt
des Kantons Bern

Auftraggeber
Beilage 2.4.2

Gewässer	Zulg	Gewässer-Nr.	548
Gemeinden	Steffisburg, Fahrni	Projekt-Nr.	1143
Erfüllungspflichtiger	Gemeinde Steffisburg	Plan-Nr.	334
Projekt vom	10. Oktober 2015	Format	1050 x 594
Revidiert		Gez. / Datum	gm / 14.01.2020

Unterlage Projektplan 1:100

HOCHWASSERSCHUTZ UND LÄNGSVERNETZUNG ZULG

Umbau Sandfang Müllerschwelle m 510

Projektverfassende

Herzog Ingenieure AG
Wasserbau Tiefbau Grundbau
Seestrasse 2 3600 Thun
Tel. 0848 415 000 buero@herzog-ingenieure.ch
www.herzog-ingenieure.ch

Legende

Bestand

- Gebäude
- Strasse / Weg
- Wasserlauf
- Wald
- Gewässerraum

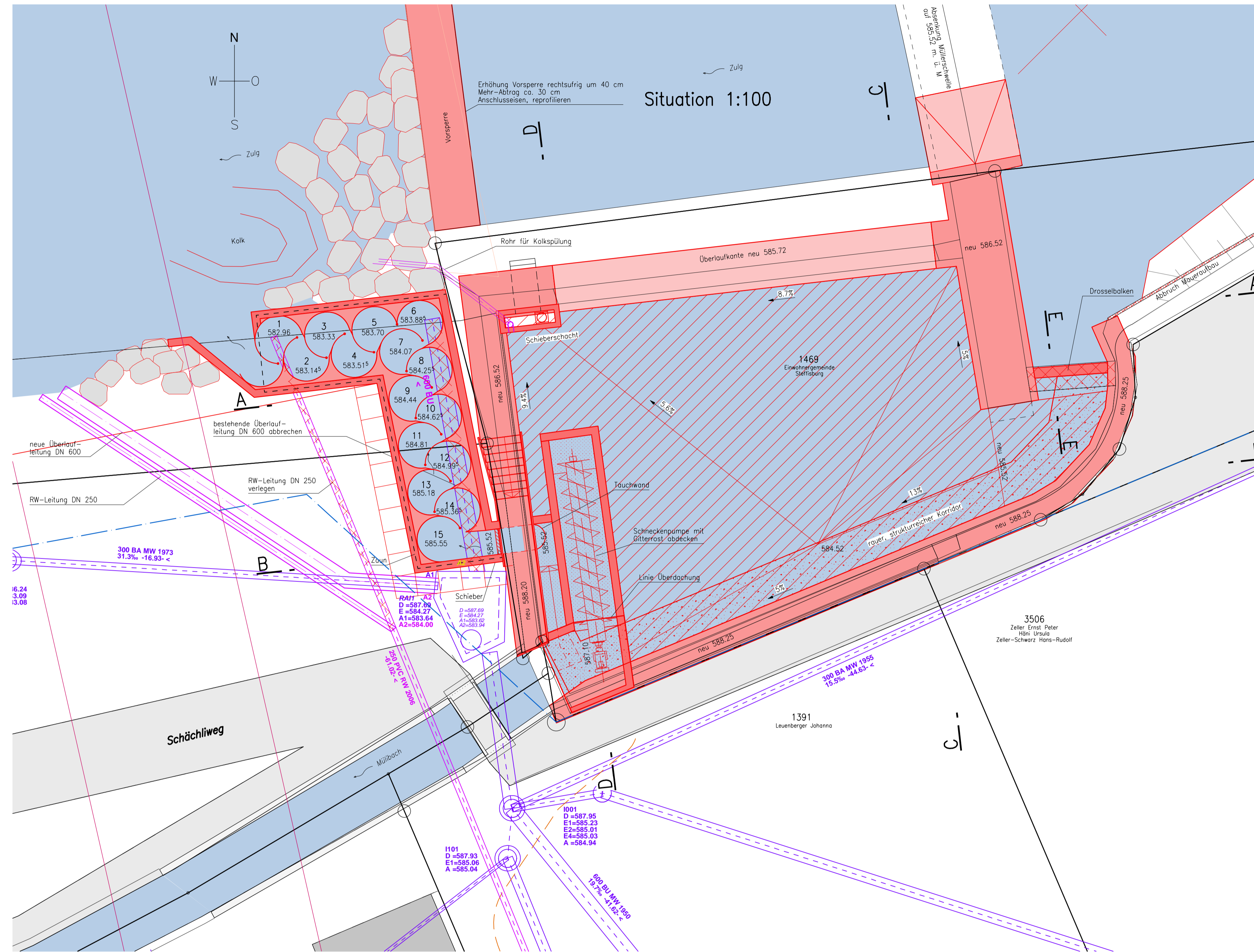
Werkleitungen

- Mischwasser
- Regenwasser
- Kontrollschacht
- Wasserleitung
- Elektro Trasse
- Elektro Freileitung
- Telefonkabel
- TV-Leitung
- Gasleitung

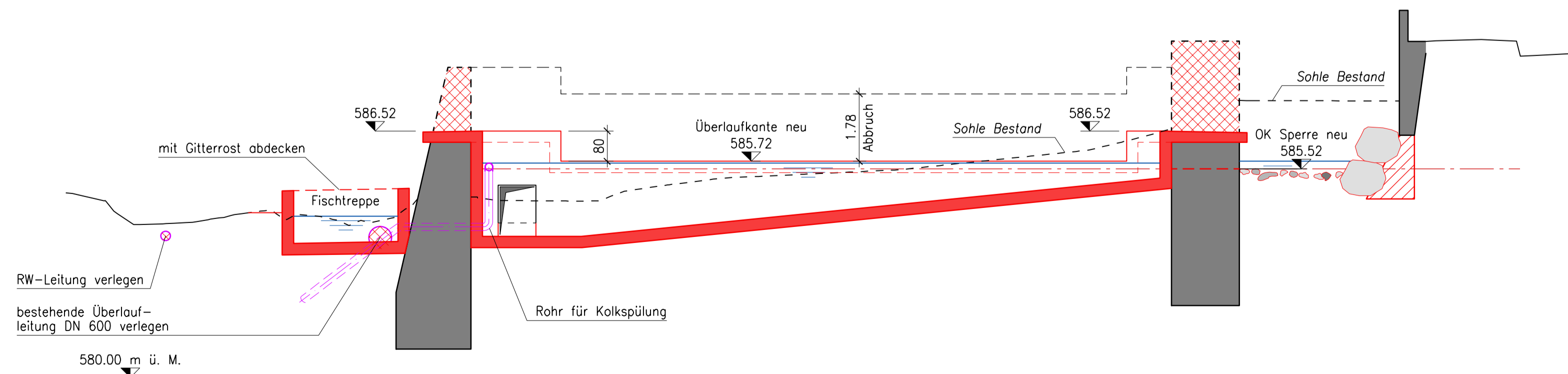
Werkleitungen: Der vorliegende Plan basiert auf den Angaben der jeweiligen Werkgegnümer und stellt eine Übersicht der bestehenden Leitungen dar. Massstabend für Vollständigkeit und Richtigkeit sind die Detailpläne der entsprechenden Werke.
Vor Baubeginn sind sämtliche Leitungen durch die Eigentümer anzeichnen zu lassen und an den von der Bauleitung oder den Werken gekennzeichneten Stellen sind Sondagegrabungen durchzuführen.

Projekt

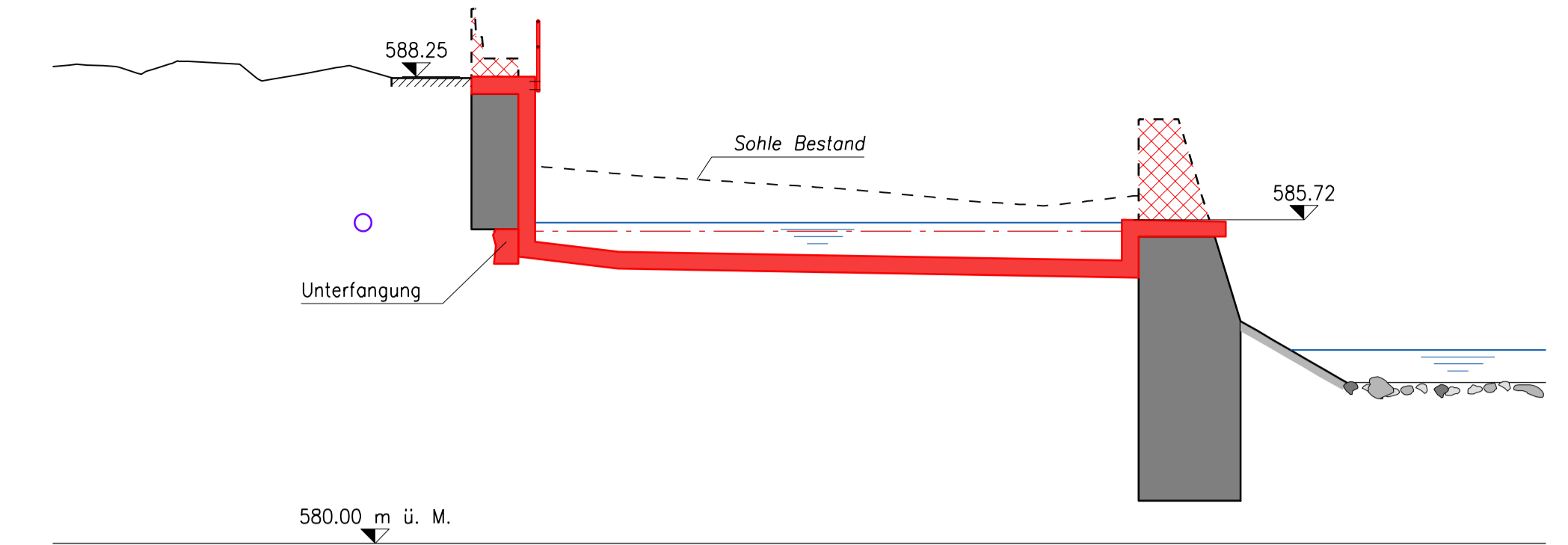
- Abbruch
- Mauerkrone
- Sohle Sandfang
- Projektlinien
- Axe
- Querprofil
- Querprofil nicht dargestellt



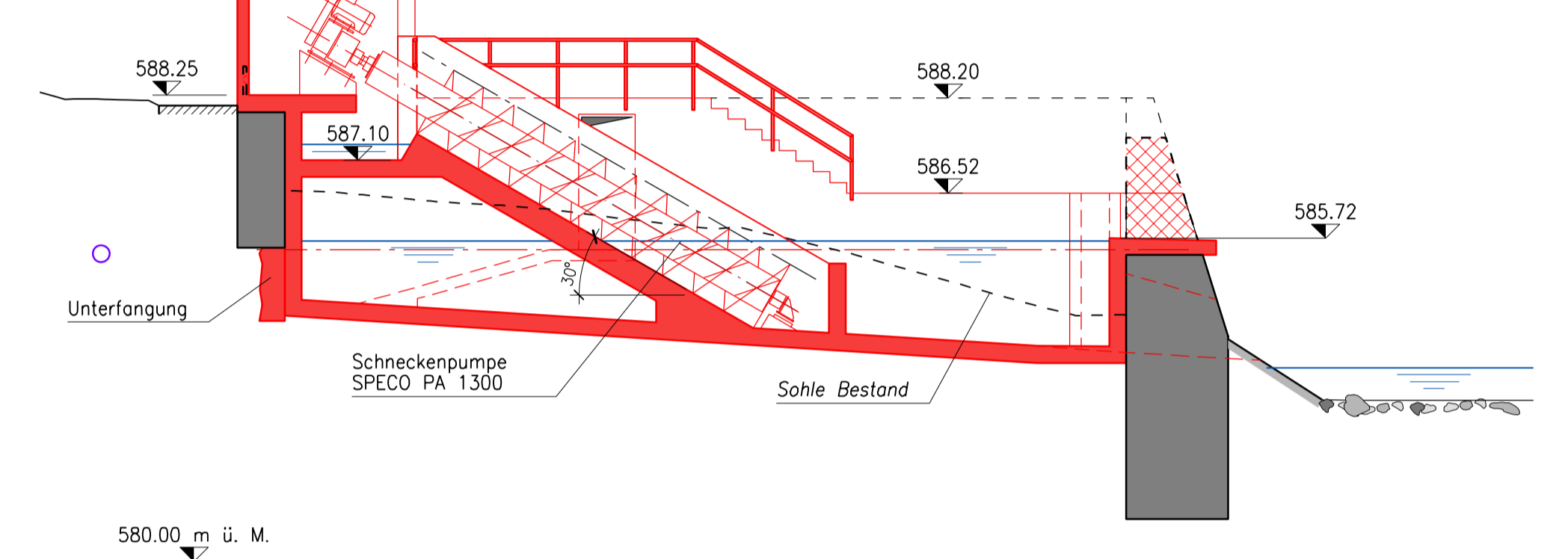
Schnitt A – A 1:100



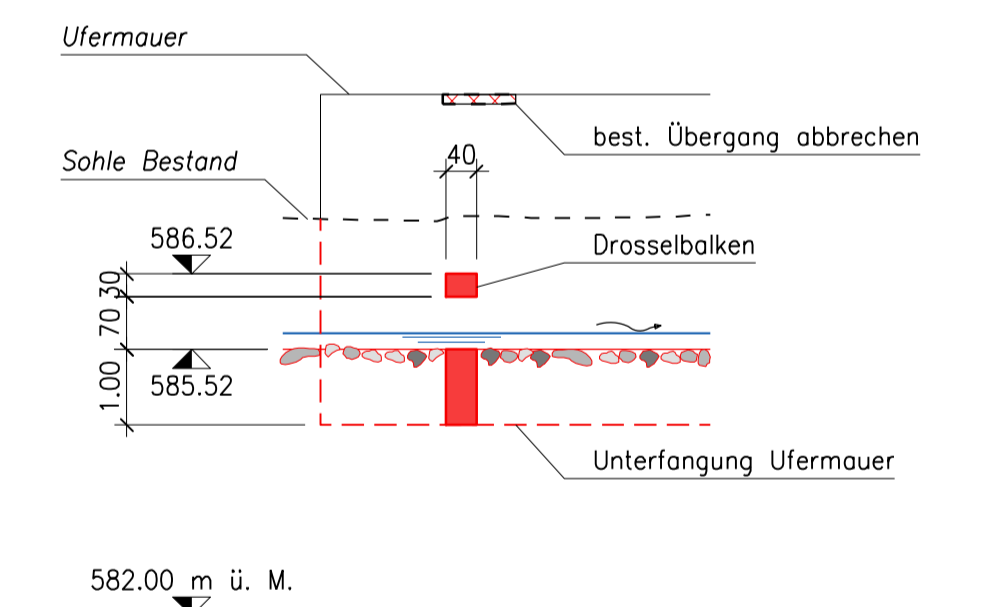
Schnitt C – C 1:100



Schnitt D – D 1:100



Schnitt E – E 1:100



Schnitt B – B 1:100

